

Verkehrszeichen in Deutschland

- Gefahr- und Vorschriftzeichen
- Richtzeichen
- Verkehrseinrichtungen



Impressum

Herausgeber:

Allgemeiner Deutscher Automobil-Club e.V.
Ressort Verkehr
Hansastraße 19, 80686 München
adac.de

Diese Broschüre kann mit Angabe der Artikelnummer 2831210 direkt beim ADAC e.V., Ressort Verkehr, Hansastraße 19, 80686 München, E-Mail: verkehr.team@adac.de, bezogen werden.

Schutzgebühr: 0,15 Euro, Einzelexemplare für ADAC Mitglieder kostenfrei

Download kostenfrei: adac.de/verkehrszeichen

Quelle: Verkehrszeichenkatalog (Juni 2017)

© 2018 ADAC e.V.

Nachdruck und fotomechanische Wiedergabe, auch auszugsweise, nur mit Genehmigung des Allgemeinen Deutschen Automobil-Club e.V.



Inhaltsverzeichnis

| | |
|-------------------------|----|
| Gefahrzeichen | 4 |
| Vorschriftzeichen | 6 |
| Richtzeichen | 10 |
| Verkehrseinrichtungen | 18 |
| Sonstige Zeichen | 18 |
| Zusatzzeichen (Auswahl) | 20 |

101



101-10*



101-11*



101-12*



101-15*



101-51*



101-52*



101-53*



101-54*



101-55*



102



103



105



108



110



112



114



117



120



121



123



124



125



131



133



136



138



142



151



156



159




162



Gefahrzeichen

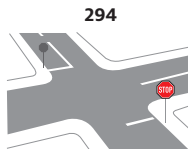
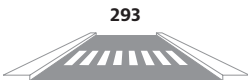

- 101 Gefahrstelle
- 101-10* Flugbetrieb
- 101-11* Fußgängerüberweg
- 101-12* Viehtrieb, Tiere
- 101-15* Steinschlag
- 101-51* Schnee- oder Eisglätte
- 101-52* Splitt, Schotter
- 101-53* Ufer
- 101-54* Unzureichendes Lichtraumprofil
- 101-55* Bewegliche Brücke
- 102 Kreuzung oder Einmündung mit Vorfahrt von rechts
- 103 Kurve (rechts)
- 105 Doppelkurve (zunächst rechts)
- 108 Gefälle (10 %)
- 110 Steigung (12 %)
- 112 Unebene Fahrbahn
- 114 Schleuder- oder Rutschgefahr
- 117 Seitenwind
- 120 Verengte Fahrbahn
- 121 Einseitig (rechts) verengte Fahrbahn
- 123 Arbeitsstelle
- 124 Stau
- 125 Gegenverkehr
- 131 Lichtzeichenanlage
- 133 Fußgänger
- 136 Kinder
- 138 Radverkehr
- 142 Wildwechsel
- 151 Bahnübergang
- 156 Dreistreifige Bake (etwa 240 m vor Bahnübergang)
- 159 Zweistreifige Bake (etwa 160 m vor Bahnübergang)
- 162 Einstreifige Bake (etwa 80 m vor Bahnübergang)

*Die Anordnung ist auf besondere Gefahrenlagen beschränkt.



Vorschriftzeichen

- 201 Andreaskreuz, dem Schienenverkehr Vorrang gewähren!
- 205 Vorfahrt gewähren
- 206 Halt. Vorfahrt gewähren
- 208 Vorrang des Gegenverkehrs
- 209 Vorgeschriebene Fahrtrichtung rechts
- 209-30 Vorgeschriebene Fahrtrichtung geradeaus
- 211 Vorgeschriebene Fahrtrichtung hier rechts
- 214 Vorgeschriebene Fahrtrichtung geradeaus oder rechts
- 215 Kreisverkehr
- 220 Einbahnstraße
- 222 Vorgeschriebene Vorbeifahrt rechts vorbei
- 223.1 Seitenstreifen befahren
- 223.2 Seitenstreifen nicht mehr befahren
- 223.3 Seitenstreifen räumen
- 224 Haltestelle Linienverkehr und Schulbusse
- 229 Taxenstand
- 237 Radweg
- 238 Reitweg
- 239 Gehweg
- 240 Gemeinsamer Geh- und Radweg
- 241 Getrennter Rad- und Gehweg
- 242.1 Beginn einer Fußgängerzone
- 242.2 Ende einer Fußgängerzone
- 244.1 Beginn einer Fahrradstraße
- 244.2 Ende einer Fahrradstraße
- 245 Bussonderfahrstreifen
- 250 Verbot für Fahrzeuge aller Art
- 251 Verbot für Kraftwagen und sonstige mehrspurige Kraftfahrzeuge
- 253 Verbot für Kraftfahrzeuge mit einer zulässigen Gesamtmasse über 3,5t, einschließlich ihrer Anhänger, und für Zugmaschinen. Ausgenommen sind Personenkraftwagen und Kraftomnibusse
- 254 Verbot für Radverkehr
- 255 Verbot für Krafträder, auch mit Beiwagen, Kleinkrafträder und Mofas
- 257-50 Verbot für Mofas
- 257-51 Verbot für Reiter
- 259 Verbot für Fußgänger
- 260 Verbot für Kraftfahrzeuge



- 261** Verbot für kennzeichnungspflichtige Kraftfahrzeuge mit gefährlichen Gütern
- 262** Verbot für Fahrzeuge über angegebene tatsächliche Masse
- 263** Verbot für Fahrzeuge über angegebene tatsächliche Achslast
- 264** Verbot für Fahrzeuge über angegebene tatsächliche Breite
- 265** Verbot für Fahrzeuge über angegebene tatsächliche Höhe
- 266** Verbot für Fahrzeuge über angegebene tatsächliche Länge
- 267** Verbot der Einfahrt
- 268** Schneeketten vorgeschrieben
- 269** Verbot für Fahrzeuge mit wassergefährdender Ladung
- 270.1** Beginn einer Verkehrsverbotszone zur Verminderung schädlicher Luftverunreinigungen in einer Zone
- 270.2** Ende einer Verkehrsverbotszone zur Verminderung schädlicher Luftverunreinigungen in einer Zone
- 272** Verbot des Wendens
- 273** Verbot des Unterschreitens des angegebenen Mindestabstandes
- 274** Zulässige Höchstgeschwindigkeit
- 274.1** Beginn einer Tempo-30-Zone
- 274.2** Ende einer Tempo-30-Zone
- 275** Vorgeschriebene Mindestgeschwindigkeit
- 276** Überholverbot für Kraftfahrzeuge aller Art
- 277** Überholverbot für Kraftfahrzeuge mit einer zulässigen Gesamtmasse über 3,5t, einschließlich ihrer Anhänger, und für Zugmaschinen. Ausgenommen Personenkraftwagen und Kraftomnibusse
- 278** Ende der zulässigen Höchstgeschwindigkeit
- 279** Ende der vorgeschriebenen Mindestgeschwindigkeit
- 280** Ende des Überholverbots für Kraftfahrzeuge aller Art
- 281** Ende des Überholverbots für Kraftfahrzeuge mit einer zulässigen Gesamtmasse über 3,5t, einschließlich ihrer Anhänger, und für Zugmaschinen. Ausgenommen Personenkraftwagen und Kraftomnibusse
- 282** Ende sämtlicher streckenbezogener Geschwindigkeitsbeschränkungen und Überholverbote
- 283** Absolutes Haltverbot
- 286** Eingeschränktes Haltverbot
- 290.1** Beginn eines eingeschränkten Haltverbotes für eine Zone
- 290.2** Ende eines eingeschränkten Haltverbotes für eine Zone
- 293** Fußgängerüberweg
- 294** Haltlinie

295



296



297



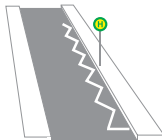
297.1



298



299



301



306



307



308



310



311



314



314-50



314.1



314.2



315



316



317



318



325.1



325.2



327



328



330.1



330.2



- 295** Fahrstreifen- und Fahrbahnbegrenzung
- 296** Einseitige Fahrstreifenbegrenzung
- 297** Pfeilmarkierungen
- 297.1** Vorankündigungspfeil für Fahrstreifenbegrenzung
oder Ende eines Fahrstreifens
- 298** Sperrfläche
- 299** Grenzmarkierung für Halt- oder Parkverbote

Richtzeichen

- 301** Vorfahrt (an der nächsten Kreuzung oder Einmündung)
- 306** Vorfahrtstraße
- 307** Ende der Vorfahrtstraße
- 308** Vorrang vor dem Gegenverkehr
- 310** Ortstafel (Vorderseite)
- 311** Ortstafel (Rückseite)
- 314** Parken
- 314-50** Parkhaus, Parkgarage
- 314.1** Beginn einer Parkraumbewirtschaftungszone
- 314.2** Ende einer Parkraumbewirtschaftungszone
- 315** Parken auf Gehwegen
- 316** Parken und Reisen
- 317** Wandererparkplatz
- 318** Parkscheibe
- 325.1** Beginn eines verkehrsberuhigten Bereichs
- 325.2** Ende eines verkehrsberuhigten Bereichs
- 327** Tunnel
- 328** Nothalte- und Pannenbucht
- 330.1** Autobahn
- 330.2** Ende der Autobahn

331.1



331.2



332



332.1



333



333.1



340



341



350



354



356



357



357-50



358



363



365-50



365-51



365-52



365-53



365-54



365-55



365-56



365-57



365-58



365-60



365-61



365-62



365-63



365-65



365-66



365-68



385



386.1



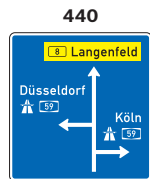
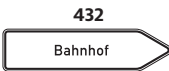

386.2



386.3



- 331.1** Kraftfahrstraße
- 331.2** Ende der Kraftfahrstraße
- 332** Ausfahrttafel auf der Autobahn
- 332.1** Ausfahrttafel auf anderen Straßen außerhalb der Autobahn
- 333** Ausfahrt von der Autobahn
- 333.1** Ausfahrt von anderen Straßen außerhalb der Autobahn
- 340** Leitlinie
- 341** Wartelinie
- 350** Fußgängerüberweg
- 354** Wasserschutzgebiet
- 356** Verkehrshelfer
- 357** Sackgasse
- 357-50** Für Radverkehr und Fußgänger durchlässige Sackgasse
- 358** Erste Hilfe
- 363** Polizei
- 365-50** Fernsprecher
- 365-51** Notrufsäule
- 365-52** Tankstelle
- 365-53** Tankstelle mit Autogas
- 365-54** Tankstelle mit Erdgas
- 365-55** Autobahnhotel
- 365-56** Autobahngasthaus
- 365-57** Autobahnkiosk
- 365-58** Toilette
- 365-60** Zelt- und Wohnwagenplatz
- 365-61** Fremdenverkehrsbüro oder Auskunftsstelle
- 365-62** Pannenhilfe
- 365-63** Fußgängerunterführung
- 365-65** Ladestation für Elektrofahrzeuge
- 365-66** Wasserstofftankstelle
- 365-68** Wohnmobil- und Wohnwagenplatz
- 385** Ortshinweistafel
- 386.1** Touristischer Hinweis
- 386.2** Touristische Route
- 386.3** Touristische Unterrichtungstafel



- 390** Mautpflicht nach dem Bundesfernstraßenmautgesetz
- 390.2** Ende der Mautpflicht nach dem Bundesfernstraßenmautgesetz
- 391** Mautpflichtige Strecke
- 392** Zollstelle
- 393** Informationstafel an Grenzübergangsstellen
- 394** Farbring an Laternen, die nicht die ganze Nacht brennen
- 401** Nummernschild für Bundesstraßen
- 405** Nummernschild für Autobahnen
- 406** Knotenpunkte der Autobahnen
(Autobahnausfahrten, Autobahnkreuze und
Autobahndreiecke)
- 410** Nummernschild für Europastraßen
- 415** Pfeilwegweiser auf Bundesstraßen
- 418** Pfeilwegweiser auf sonstigen Straßen
- 419** Pfeilwegweiser auf Straßen mit geringerer
Verkehrsbedeutung
- 421** Pfeilwegweiser für bestimmte Verkehrsarten
- 422** Wegweiser für bestimmte Verkehrsarten
- 430** Pfeilwegweiser zur Autobahn
- 432** Pfeilwegweiser zu Zielen mit erheblicher Verkehrsbedeutung
- 434** Tabellenwegweiser
- 437** Straßennamensschild
- 438** Vorwegweiser außerhalb von Autobahnen
- 439** Gegliedert Vorwegweiser außerhalb von Autobahnen
- 440** Vorwegweiser zur Autobahn
- 442** Vorwegweiser für bestimmte Verkehrsarten

448



zu 448



448.1



449



450



453



454



455.1



455.2



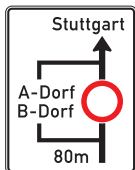
457.1



457.2



458



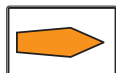
460



466



467.1



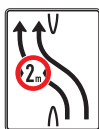
467.2



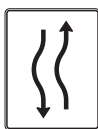
501



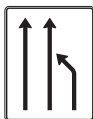
505



514



531



545



551



590



- 448** Hinweis auf Autobahnausfahrt, Autobahnkreuz oder Autobahndreieck
- 448.1** Hinweis auf Autohof in unmittelbarer Nähe der Autobahnausfahrt
- 449** Vorwegweiser auf Autobahnen
- 450** Ankündigungsbake auf Autobahnen (dreistreifig, zweistreifig, einstreifig)
- 453** Entfernungstafel auf Autobahnen
- 454** Umleitungswegweiser
- 455.1** Ankündigung oder Fortsetzung der Umleitung
- 455.2** Ende der Umleitung
- 457.1** Umleitungsankündigung
- 457.2** Ende der Umleitung
- 458** Planskizze (für Umleitung)
- 460** Bedarfsumleitung
- 466** Weiterführende Bedarfsumleitung
- 467.1** Umlenkungspfeil (Streckenempfehlung)
- 467.2** Ende einer Streckenempfehlung
- 501** Überleitung auf die Gegenfahrbahn
- 505** Überleitung auf die Gegenfahrbahn mit verengtem linken Fahrstreifen
- 514** Kurze Verschwenkung mit Gegenverkehr
- 531** Einengung (Ende eines Fahrstreifens)
- 545** Aufweitung und Vorgabe einer Mindestgeschwindigkeit
- 551** Zusammenführung von Verkehrsströmen
- 590** Blockumfahrung

600



600-60



605



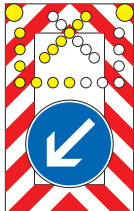
610



615



616



620



links rechts

625



626



627



628



629



630



720



I



Verkehrseinrichtungen

- 600 Absperrschranke
- 600-60 Sperrpfosten
- 605 Schraffenbake, Pfeilbake
- 610 Leitkegel
- 615 Fahrbare Absperrtafel
- 616 Fahrbare Absperrtafel mit Blinkpfeil
- 620 Leitpfosten (links, rechts)
- 625 Richtungstafel in Kurven
- 626 Leitplatte
- 627 Leitmal
- 628 Leitschwelle mit Leitbake
- 629 Leitbord mit Leitbake
- 630 Parkwarntafel

Sonstige Zeichen

- 720 Grünpfeilschild
(Erlaubt bei Lichtzeichen Rot – nach Anhalten an der Haltlinie – vom rechten Fahrstreifen nach rechts abzubiegen)
- I Militärische Tragfähigkeitszeichen an Brücken
(Nato-Brückenschilder)

1000-10



1000-21



1000-22



1000-31



1000-32



1000-33



1001-30



1002-10



1004-30



1004-32



1005-30



1006-30



1006-31



1007-30



1007-31



1007-32



1008-30



1008-31



1010-10



1010-11



1010-13



1010-51



1010-58



1010-59



1010-65



1010-66



1010-67



1012-31



1012-32



1012-34



1020-11



1020-12



1020-13



1020-30



1022-10



1022-11



Zusatzzeichen (Auswahl)

- 1000-10** Richtung, linksweisend
- 1000-21** Richtung der Gefahrenstelle, rechtsweisend
- 1000-22** Fußgänger Gehweg gegenüber benutzen
- 1000-31** Beide Richtungen (z.B. Radweg)
- 1000-32** Radfahrer kreuzen von rechts und links
- 1000-33** Radfahrer im Gegenverkehr
- 1001-30** Auf ... m (Länge einer Verbotsstrecke)
- 1002-10** Verlauf der Vorfahrtstraße an Kreuzungen (von unten nach links)
- 1004-30** Nach 200 m Entfernung
- 1004-32** Stop in 100 m
- 1005-30** Reißverschluss erst in ... m
- 1006-30** Gefahrenzeichen für Wohnwagengespanne an Gefällestrecken mit starkem Seitenwind auf Autobahnen
- 1006-31** Unfallgefahr
- 1007-30** Ölspur
- 1007-31** Rauch
- 1007-32** Rollsplitt
- 1008-30** Vorfahrt geändert
- 1008-31** Verkehrsführung geändert
- 1010-10** Erlaubt Kindern auch auf der Fahrbahn und dem Seitenstreifen zu spielen
- 1010-11** Wintersport erlaubt
- 1010-13** Kennzeichnung von Parkflächen, auf denen Wohnwagen auch länger als 14 Tage parken dürfen
- 1010-51** Kraftfahrzeuge mit einem zulässigen Gesamtgewicht über 3,5 t, einschließlich ihrer Anhänger und Zugmaschinen, ausgenommen Personenkraftwagen und Kraftomnibusse
- 1010-58** Personenkraftwagen
- 1010-59** Personenkraftwagen mit Anhänger
- 1010-65** E-Bikes
- 1010-66** Elektrisch betriebene Fahrzeuge
- 1010-67** Wohnmobile
- 1012-31** Ende
- 1012-32** Radfahrer absteigen
- 1012-34** Grüne Welle bei ... km/h
- 1020-11** Schwerbehinderte mit Parkausweis Nr. ... frei
- 1020-12** Radfahrer und Anlieger frei
- 1020-13** Inlineskaten und Rollschuhfahren frei
- 1020-30** Anlieger frei
- 1022-10** Radfahrer frei
- 1022-11** Mofas frei



| | |
|----------------|---|
| 1022-12 | Krafträder auch mit Beiwagen, Kleinkrafträder und Mofas frei |
| 1022-13 | E-Bikes frei |
| 1022-15 | E-Bikes und Mofas frei |
| 1024-10 | Personenkraftwagen frei |
| 1024-13 | Lastkraftwagen mit Anhänger frei |
| 1024-14 | Kraftomnibus frei |
| 1024-17 | Kraftfahrzeuge und Züge, die nicht schneller als 25 km/h fahren können oder dürfen, frei |
| 1026-30 | Taxi frei |
| 1026-32 | Linienverkehr frei |
| 1026-35 | Lieferverkehr frei |
| 1026-38 | Land- und forstwirtschaftlicher Verkehr frei |
| 1026-60 | Elektrofahrzeuge während des Ladevorgangs frei |
| 1026-61 | Elektrofahrzeuge frei |
| 1028-30 | Baustellenfahrzeuge frei |
| 1031 | Freistellung vom Verkehrsverbot nach § 40 Abs. 1 des Bundes-Immissionsschutzgesetzes |
| 1040-10 | Wintersport erlaubt, zeitlich begrenzt (10-16 h) |
| 1040-30 | Zeitliche Beschränkung (16-18 h) |
| 1040-32 | Parkscheibe 2 Stunden |
| 1040-33 | Parken mit Parkscheibe in gekennzeichneten Flächen 2 Stunden |
| 1042-30 | Zeitliche Beschränkung (werktags) |
| 1042-35 | Zeitliche Beschränkung (6-22 h an Sonn- und Feiertagen) |
| 1042-36 | Schulbus (tageszeitliche Benutzung) |
| 1044-10 | Nur Schwerbehinderte mit außergewöhnlicher Gehbehinderung und Blinde |
| 1044-30 | Nur Bewohner mit Parkausweis Nr. ... |
| 1048-15 | Nur Sattelfahrzeuge und Lastkraftwagen mit Anhänger |
| 1049-11 | Kraftfahrzeuge und Züge bis 25 km/h dürfen überholt werden |
| 1049-13 | Nur Lastkraftwagen, Kraftomnibus und Personenkraftwagen mit Anhänger |
| 1052-30 | Streckenverbot für den Transport von gefährlichen Gütern auf Straßen |
| 1052-31 | Streckenverbot für Fahrzeuge mit wassergefährdender Ladung |
| 1053-33 | Gewichtsangabe (7,5t) |
| 1053-34 | Auf dem Seitenstreifen |
| 1053-35 | Bei Nässe |
| 1060-31 | Haltverbot auch auf dem Seitenstreifen |
| 1060-32 | Auch Kraftomnibusse und Personenkraftwagen mit Anhängern (im Bereich von Lastkraftwagen-Kontrollen) |

ADAC e. V.
Hansastraße 19
80686 München