

Verkehrszeichen in Deutschland

- Gefahr- und Vorschriftzeichen
- Richtzeichen
- Verkehrseinrichtungen



Impressum

Herausgeber:

Allgemeiner Deutscher Automobil-Club e.V. (ADAC)
Ressort Verkehr
Hansastraße 19, 80686 München
adac.de

Diese Broschüre kann unter Angabe der Artikelnummer 2831210 direkt beim ADAC e.V., Ressort Verkehr, Hansastraße 19, 80686 München, E-Mail: verkehr.team@adac.de bezogen werden.

Schutzgebühr: 0,12 Euro, Einzelexemplare für ADAC Mitglieder kostenfrei

Download kostenfrei: adac.de/verkehrszeichen

Quelle: Bundesanstalt für Straßenwesen (August 2020)

© 2021 ADAC e.V.

Nachdruck und fotomechanische Wiedergabe, auch auszugsweise, nur mit Genehmigung des Allgemeinen Deutschen Automobil-Club e.V.



Inhaltsverzeichnis

Gefahrzeichen	4
Vorschriftzeichen	6
Richtzeichen	10
Verkehrseinrichtungen	18
Sonstige Zeichen	18
Zusatzzeichen (Auswahl)	20

101



101-10*



101-11*



101-12*



101-15*



101-51*



101-52*



101-53*



101-54*



101-55*



102



103



105



108



110



112



114



117



120



121



123



124



125



131



133



136



138



142



151



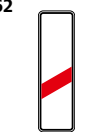
156



159



162



Gefahrzeichen

- 101 Gefahrstelle
- 101-10* Flugbetrieb
- 101-11* Fußgängerüberweg
- 101-12* Viehtrieb, Tiere
- 101-15* Steinschlag
- 101-51* Schnee- oder Eisglätte
- 101-52* Splitt, Schotter
- 101-53* Ufer
- 101-54* Unzureichendes Lichtraumprofil
- 101-55* Bewegliche Brücke
- 102 Kreuzung oder Einmündung mit Vorfahrt von rechts
- 103 Kurve (rechts)
- 105 Doppelkurve (zunächst rechts)
- 108 Gefälle (10%)
- 110 Steigung (12%)
- 112 Unebene Fahrbahn
- 114 Schleuder- oder Rutschgefahr
- 117 Seitenwind
- 120 Verengte Fahrbahn
- 121 Einseitig (rechts) verengte Fahrbahn
- 123 Arbeitsstelle
- 124 Stau
- 125 Gegenverkehr
- 131 Lichtzeichenanlage
- 133 Fußgänger
- 136 Kinder
- 138 Radverkehr
- 142 Wildwechsel
- 151 Bahnübergang
- 156 Dreistreifige Bake (etwa 240 m vor Bahnübergang)
- 159 Zweistreifige Bake (etwa 160 m vor Bahnübergang)
- 162 Einstreifige Bake (etwa 80 m vor Bahnübergang)

*Die Anordnung ist auf besondere Gefahrenlagen beschränkt.



Vorschriftzeichen

- 201 Andreaskreuz, dem Schienenverkehr Vorrang gewähren
- 205 Vorfahrt gewähren
- 206 Halt. Vorfahrt gewähren
- 208 Vorrang des Gegenverkehrs
- 209 Vorgeschriebene Fahrtrichtung rechts
- 209-30 Vorgeschriebene Fahrtrichtung geradeaus
- 211 Vorgeschriebene Fahrtrichtung hier rechts
- 214 Vorgeschriebene Fahrtrichtung geradeaus oder rechts
- 215 Kreisverkehr
- 220 Einbahnstraße
- 222 Vorgeschriebene Vorbeifahrt rechts vorbei
- 223.1 Seitenstreifen befahren
- 223.2 Seitenstreifen nicht mehr befahren
- 223.3 Seitenstreifen räumen
- 224 Haltestelle Linienverkehr und Schulbusse
- 229 Taxenstand
- 237 Radweg
- 238 Reitweg
- 239 Gehweg
- 240 Gemeinsamer Geh- und Radweg
- 241 Getrennter Rad- und Gehweg
- 242.1 Beginn einer Fußgängerzone
- 242.2 Ende einer Fußgängerzone
- 244.1 Beginn einer Fahrradstraße
- 244.2 Ende einer Fahrradstraße
- 244.3 Beginn einer Fahrradzone
- 244.4 Ende einer Fahrradzone
- 245 Bussonderfahrstreifen
- 250 Verbot für Fahrzeuge aller Art
- 251 Verbot für Kraftwagen und sonstige mehrspurige Kraftfahrzeuge
- 253 Verbot für Kraftfahrzeuge mit einer zulässigen Gesamtmasse über 3,5t, einschließlich ihrer Anhänger, und für Zugmaschinen.
Ausgenommen Personenkraftwagen und Kraftomnibusse
- 254 Verbot für Radverkehr
- 255 Verbot für Krafträder, auch mit Beiwagen,
Kleinkrafträder und Mofas
- 257-50 Verbot für Mofas
- 257-51 Verbot für Reiter
- 259 Verbot für Fußgänger



- 260** Verbot für Kraftfahrzeuge
- 261** Verbot für kennzeichnungspflichtige Kraftfahrzeuge mit gefährlichen Gütern
- 262** Verbot für Fahrzeuge über angegebener tatsächlicher Masse
- 263** Verbot für Fahrzeuge über angegebener tatsächlicher Achslast
- 264** Verbot für Fahrzeuge über angegebener tatsächlicher Breite
- 265** Verbot für Fahrzeuge über angegebener tatsächlicher Höhe
- 266** Verbot für Fahrzeuge über angegebener tatsächlicher Länge
- 267** Verbot der Einfahrt
- 268** Schneeketten vorgeschrieben
- 269** Verbot für Fahrzeuge mit wassergefährdender Ladung
- 270.1** Beginn einer Verkehrsverbotszone zur Verminderung schädlicher Luftverunreinigungen in einer Zone
- 270.2** Ende einer Verkehrsverbotszone zur Verminderung schädlicher Luftverunreinigungen in einer Zone
- 272** Verbot des Wendens
- 273** Verbot des Unterschreitens des angegebenen Mindestabstands
- 274** Zulässige Höchstgeschwindigkeit
- 274.1** Beginn einer Tempo-30-Zone
- 274.2** Ende einer Tempo-30-Zone
- 275** Vorgeschriebene Mindestgeschwindigkeit
- 276** Überholverbot für Kraftfahrzeuge aller Art
- 277** Überholverbot für Kraftfahrzeuge mit einer zulässigen Gesamtmasse über 3,5t, einschließlich ihrer Anhänger, und für Zugmaschinen. Ausgenommen Personenkraftwagen und Kraftomnibusse
- 277.1** Verbot des Überholens von einspurigen Fahrzeugen für mehrspurige Kraftfahrzeuge und Krafträder mit Beiwagen
- 278** Ende der zulässigen Höchstgeschwindigkeit
- 279** Ende der vorgeschriebenen Mindestgeschwindigkeit
- 280** Ende des Überholverbots für Kraftfahrzeuge aller Art
- 281** Ende des Überholverbots für Kraftfahrzeuge mit einer zulässigen Gesamtmasse über 3,5t, einschließlich ihrer Anhänger, und für Zugmaschinen. Ausgenommen Personenkraftwagen und Kraftomnibusse
- 281.1** Ende des Verbots des Überholens von einspurigen Fahrzeugen für mehrspurige Kraftfahrzeuge und Krafträder mit Beiwagen
- 282** Ende sämtlicher streckenbezogener Geschwindigkeitsbeschränkungen und Überholverbote
- 283** Absolutes Haltverbot
- 286** Eingeschränktes Haltverbot
- 290.1** Beginn eines eingeschränkten Haltverbots für eine Zone
- 290.2** Ende eines eingeschränkten Haltverbots für eine Zone



- 293** Fußgängerüberweg
- 294** Haltlinie
- 295** Fahrstreifen- und Fahrbahnbegrenzung
- 296** Einseitige Fahrstreifenbegrenzung
- 297** Pfeilmarkierungen
- 297.1** Vorankündigungspfeil für Fahrstreifenbegrenzung
oder Ende eines Fahrstreifens
- 298** Sperrfläche
- 299** Grenzmarkierung für Halt- oder Parkverbote

Richtzeichen

- 301** Vorfahrt (an der nächsten Kreuzung oder Einmündung)
- 306** Vorfahrtstraße
- 307** Ende der Vorfahrtstraße
- 308** Vorrang vor dem Gegenverkehr
- 310** Ortstafel (Vorderseite)
- 311** Ortstafel (Rückseite)
- 314** Parken
- 314-50** Parkhaus, Parkgarage
- 314.1** Beginn einer Parkraumbewirtschaftungszone
- 314.2** Ende einer Parkraumbewirtschaftungszone
- 315** Parken auf Gehwegen
- 316** Parken und Reisen
- 317** Wandererparkplatz
- 318** Parkscheibe
- 325.1** Beginn eines verkehrsberuhigten Bereichs
- 325.2** Ende eines verkehrsberuhigten Bereichs
- 327** Tunnel
- 328** Nothalte- und Pannenbucht
- 330.1** Autobahn
- 330.2** Ende der Autobahn
- 331.1** Kraftfahrstraße
- 331.2** Ende der Kraftfahrstraße
- 332** Ausfahrttafel auf der Autobahn
- 332.1** Ausfahrttafel auf anderen Straßen außerhalb der Autobahn

333



333.1



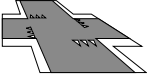
340



341



342



350



350.1



350.2



354



356



357



357-50



358



363



365-50



365-51



365-52



365-53



365-54



365-55



365-56



365-57



365-58



365-60



365-61



365-62



365-63



365-65



365-66



365-68



385



386.1



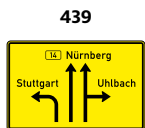
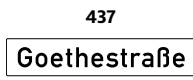
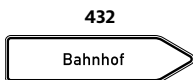
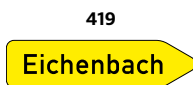
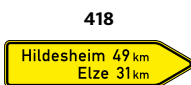
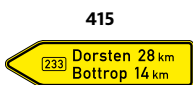
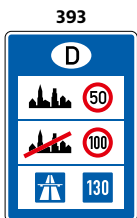
386.2



386.3



- 333** Ausfahrt von der Autobahn
- 333.1** Ausfahrt von anderen Straßen außerhalb der Autobahn
- 340** Leitlinie
- 341** Wartelinie
- 342** Haifischzähne
- 350** Fußgängerüberweg
- 350.1** Radschnellweg
- 350.2** Ende des Radschnellwegs
- 354** Wasserschutzgebiet
- 356** Verkehrshelfer
- 357** Sackgasse
- 357-50** Für Radverkehr und Fußgänger durchlässige Sackgasse
- 358** Erste Hilfe
- 363** Polizei
- 365-50** Fernsprecher
- 365-51** Notrufsäule
- 365-52** Tankstelle
- 365-53** Tankstelle mit Autogas
- 365-54** Tankstelle mit Erdgas
- 365-55** Autobahnhotel
- 365-56** Autobahngasthaus
- 365-57** Autobahnkiosk
- 365-58** Toilette
- 365-60** Zelt- und Wohnwagenplatz
- 365-61** Fremdenverkehrsbüro oder Auskunftsstelle
- 365-62** Pannenhilfe
- 365-63** Fußgängerunterführung
- 365-65** Ladestation für Elektrofahrzeuge
- 365-66** Wasserstofftankstelle
- 365-68** Wohnmobil- und Wohnwagenplatz
- 385** Ortshinweistafel
- 386.1** Touristischer Hinweis
- 386.2** Touristische Route
- 386.3** Touristische Unterrichtungstafel



- 390** Mautpflicht nach dem Bundesfernstraßenmautgesetz
- 390.2** Ende der Mautpflicht nach dem Bundesfernstraßenmautgesetz
- 391** Mautpflichtige Strecke
- 392** Zollstelle
- 393** Informationstafel an Grenzübergangsstellen
- 394** Farbring an Laternen, die nicht die ganze Nacht brennen
- 401** Nummernschild für Bundesstraßen
- 405** Nummernschild für Autobahnen
- 406** Knotenpunkte der Autobahnen
(Autobahnausfahrten, Autobahnkreuze und Autobahndreiecke)
- 410** Nummernschild für Europastraßen
- 415** Pfeilwegweiser auf Bundesstraßen
- 418** Pfeilwegweiser auf sonstigen Straßen
- 419** Pfeilwegweiser auf Straßen mit geringerer Verkehrsbedeutung
- 421** Pfeilwegweiser für bestimmte Verkehrsarten
- 422** Wegweiser für bestimmte Verkehrsarten
- 430** Pfeilwegweiser zur Autobahn
- 432** Pfeilwegweiser zu Zielen mit erheblicher Verkehrsbedeutung
- 434** Tabellenwegweiser
- 437** Straßennamensschild
- 438** Vorwegweiser außerhalb von Autobahnen
- 439** Gegliederter Vorwegweiser außerhalb von Autobahnen
- 440** Vorwegweiser zur Autobahn
- 442** Vorwegweiser für bestimmte Verkehrsarten

448



zu 448



448.1



449



450



453



454



455.1



455.2



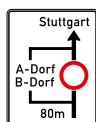
457.1



457.2



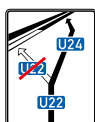
458



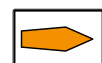
460



466



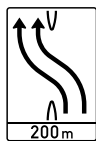
467.1



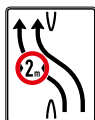
467.2



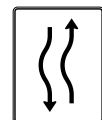
501




505



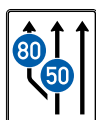
514




531



545



551



590



- 448** Hinweis auf Autobahnausfahrt, Autobahnkreuz
oder Autobahndreieck
- 448.1** Hinweis auf Autohof in unmittelbarer Nähe der Autobahnausfahrt
- 449** Vorwegweiser auf Autobahnen
- 450** Ankündigungsbake auf Autobahnen
(dreistreifig, zweistreifig, einstreifig)
- 453** Entfernungstafel auf Autobahnen
- 454** Umleitungswegweiser
- 455.1** Ankündigung oder Fortsetzung der Umleitung
- 455.2** Ende der Umleitung
- 457.1** Umleitungsankündigung
- 457.2** Ende der Umleitung
- 458** Planskizze (für Umleitung)
- 460** Bedarfsumleitung
- 466** Weiterführende Bedarfsumleitung
- 467.1** Umlenkungspfeil (Streckenempfehlung)
- 467.2** Ende einer Streckenempfehlung
- 501** Überleitung auf die Gegenfahrbahn
- 505** Überleitung auf die Gegenfahrbahn mit verengtem
linkem Fahrstreifen
- 514** Kurze Verschwenkung mit Gegenverkehr
- 531** Einengung (Ende eines Fahrstreifens)
- 545** Aufweitung und Vorgabe einer Mindestgeschwindigkeit
- 551** Zusammenführung von Verkehrsströmen
- 590** Blockumfahrung

600



600-60



605



610



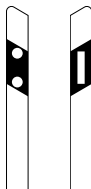
615



616



620



links rechts

625



626



627



628



629



630



720



721



I



Verkehrseinrichtungen

- 600** Absperrschranke
- 600-60** Sperrpfosten
- 605** Schraffenbake, Pfeilbake
- 610** Leitkegel
- 615** Fahrbare Absperrtafel
- 616** Fahrbare Absperrtafel mit Blinkpfeil
- 620** Leitpfosten (links, rechts)
- 625** Richtungstafel in Kurven
- 626** Leitplatte
- 627** Leitmal
- 628** Leitschwelle mit Leitbake
- 629** Leitbord mit Leitbake
- 630** Parkwarntafel

Sonstige Zeichen

- 720** Grünpfeilschild
(erlaubt beim Lichtzeichen Rot, nach Anhalten an der Haltlinie vom rechten Fahrstreifen nach rechts abzubiegen)
- 721** Grünpfeilschild mit Beschränkung auf den Radverkehr
- I** Militärische Tragfähigkeitszeichen an Brücken
(NATO-Brückenschilder)

1000-10



1000-21



1000-22



1000-31



1000-32



1000-33



1001-30



1002-10



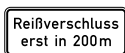
1004-30



1004-32



1005-30



1006-30



1006-31



1007-30



1007-32



1008-30



1008-31



1010-10



1010-13



1010-51



1010-58



1010-59



1010-65



1010-66



1010-67



1010-68



1010-69



1010-70



1012-31



1012-32



1012-34



1020-11



1020-12



1020-13



1020-30


























1022-10



Zusatzzeichen (Auswahl)

1000-10	Richtung, linksweisend
1000-21	Richtung der Gefahrenstelle, rechtsweisend
1000-22	Fußgänger Gehweg gegenüber benutzen
1000-31	Beide Richtungen (z. B. Radweg)
1000-32	Radfahrer kreuzen von rechts und links
1000-33	Radfahrer im Gegenverkehr
1001-30	Länge einer Strecke (auf 800 m)
1002-10	Verlauf der Vorfahrtstraße an Kreuzungen (von unten nach links)
1004-30	Nach 200 m Entfernung
1004-32	Stop in 100 m
1005-30	Reißverschluss erst in 200 m
1006-30	Gefahrenzeichen für Wohnwagengespanne an Gefällestrecken mit starkem Seitenwind auf Autobahnen
1006-31	Unfallgefahr
1007-30	Ölspur
1007-32	Rollsplitt
1008-30	Vorfahrt geändert
1008-31	Verkehrsführung geändert
1010-10	Erlaubt Kindern auch auf der Fahrbahn und dem Seitenstreifen zu spielen
1010-13	Kennzeichnung von Parkflächen, auf denen Wohnwagen auch länger als 14 Tage parken dürfen
1010-51	Kraftfahrzeuge mit einer zulässigen Gesamtmasse über 3,5t, einschließlich ihrer Anhänger, und Zugmaschinen. Ausgenommen Personenkraftwagen und Kraftomnibusse
1010-58	Personenkraftwagen
1010-59	Personenkraftwagen mit Anhänger
1010-65	E-Bikes
1010-66	Elektrisch betriebene Fahrzeuge
1010-67	Wohnmobile
1010-68	Elektrokleinstfahrzeuge im Sinne der Elektrokleinstfahrzeuge- Verordnung (eKFV)
1010-69	Fahrrad zum Transport von Gütern oder Personen – Lastenfahrrad
1010-70	Carsharing
1012-31	Ende
1012-32	Radfahrer absteigen
1012-34	Grüne Welle bei 60 km/h
1020-11	Schwerbehinderte mit Parkausweis Nr. ... frei
1020-12	Radfahrer und Anlieger frei
1020-13	Inlineskaten und Rollschuhfahren frei
1020-30	Anlieger frei
1022-10	Radfahrer frei

1022-11  frei	1022-12  frei	1022-13  frei	1022-15  frei
1022-16  frei	1024-10  frei	1024-13  frei	1024-14  frei
1024-17  frei	1024-21  frei	1026-30 TAXI frei	1026-32 Linien- verkehr frei
1026-35 Liefer- verkehr frei	1026-38 Land- und forstwirtsch. Verkehr frei	1026-60 Elektrofahrzeuge während des Ladevorgangs frei	1026-61 Elektro- fahrzeuge frei
1031  frei	1040-10 10-16h 	1040-30 16-18h	1040-32  2 Std.
1040-33 Parken mit  in gekennzeichneten Flächen 2 Std.	1042-30 werktags	1042-35 6-22h an Sonn- und Feiertagen	1042-36 Schulbus werktags 7-9h 11-13h außer samstags
1044-10 	1044-30 Bewohner mit Parkausweis Nr. 0000000	1048-15 	1049-11  dürfen überholt werden
1049-13 	1052-30 	1052-31 	1053-33 7,5t
1053-34 auf dem Seitenstreifen	1053-35 bei Nässe 	1060-31 	1060-32 auch 

1022-11	Mofas frei
1022-12	Krafträder, auch mit Beiwagen, Kleinkrafträder und Mofas frei
1022-13	E-Bikes frei
1022-15	E-Bikes und Mofas frei
1022-16	Elektrokleinstfahrzeuge frei
1024-10	Personenkraftwagen frei
1024-13	Lastkraftwagen mit Anhänger frei
1024-14	Kraftomnibus frei
1024-17	Kraftfahrzeuge und Züge, die nicht schneller als 25 km/h fahren können oder dürfen, frei
1024-21	Carsharingfahrzeuge frei
1026-30	Taxi frei
1026-32	Linienverkehr frei
1026-35	Lieferverkehr frei
1026-38	Land- und forstwirtschaftlicher Verkehr frei
1026-60	Elektrofahrzeuge während des Ladevorgangs frei
1026-61	Elektrofahrzeuge frei
1031	Freistellung vom Verkehrsverbot nach § 40 Abs. 1 des Bundes-Immissionsschutzgesetzes
1040-10	Wintersport erlaubt, zeitlich begrenzt (10 - 16 Uhr)
1040-30	Zeitliche Beschränkung (16 - 18 Uhr)
1040-32	Parkscheibe 2 Stunden
1040-33	Parken mit Parkscheibe in gekennzeichneten Flächen 2 Stunden
1042-30	Zeitliche Beschränkung (werktags)
1042-35	Zeitliche Beschränkung (6 - 22 Uhr an Sonn- und Feiertagen)
1042-36	Schulbus (tageszeitliche Benutzung)
1044-10	Nur Schwerbehinderte mit außergewöhnlicher Gehbehinderung und Blinde
1044-30	Nur Bewohner mit Parkausweis Nr. ...
1048-15	Nur Sattelfahrzeuge und Lastkraftwagen mit Anhänger
1049-11	Kraftfahrzeuge und Züge bis 25 km/h dürfen überholt werden
1049-13	Nur Lastkraftwagen, Kraftomnibus und Personenkraftwagen mit Anhänger
1052-30	Streckenverbot für den Transport von gefährlichen Gütern auf Straßen
1052-31	Streckenverbot für Fahrzeuge mit wassergefährdender Ladung
1053-33	Gewichtsangabe (7,5t)
1053-34	Auf dem Seitenstreifen
1053-35	Bei Nässe
1060-31	Haltverbot auch auf dem Seitenstreifen
1060-32	Auch Kraftomnibusse und Personenkraftwagen mit Anhängern (im Bereich von Lastkraftwagenkontrollen)

ADAC e.V.
Hansastraße 19
80686 München

2831210/06.21/50'