






























Zeichenerklärung:

Topografie, Topografische Einzelzeichen, Verkehrsnetz








Topografie

	Wald, Forst
	Moor, Sumpf, Ried
	Wohnbaufläche mit Einzelgebäuden
	Gewerbefläche mit Einzelgebäuden
	Friedhof
	Golfplatz
	Sportplatz, Stadion
	Stadion
	Freibad
	Felszeichnung
	Staatsgrenze
	Landesgrenze
	Höhenlinien
	Damm, Wall, Böschung


Topografische Einzelzeichen

	Berg/Gipfelkreuz
	Höhenpunkt
	Fels
	Höhle
	Kirche
	Kapelle
	Friedhof
	Schloss/Burg
	Kloster
	Denkmal
	Ruine
	Bergwerk
	Bergwerk geschlossen
	Sendemast/Turm
	Windrad
	Wassermühle

Straßen und Wege

	Autobahn mit Nummer
	Bundestraße mit Nummer
	Staats-, Landes-, Kreisstraße
	Gemeindestraße
	Hauptwirtschaftsweg
	Wirtschaftsweg
	Fußweg

Lifte, Eisenbahn

	Großkabinenbahn
	Kabinenbahn
	Sessellift
	Ski-, Schlepplift
	Eisenbahn

© Copyright Geoinformationen

Sämtliche kartografische Daten setzen sich zusammen aus der Kartografie der Alpstein Tourismus GmbH&Co.KG, Immenstadt, den topografischen Karten von www.outdooractive.com sowie für Deutschland: zusätzlich aus den Daten des Bundesamtes für Kartographie und Geodäsie (www.bkg.bund.de) für Österreich: zusätzlich aus den Daten von ©1996-2010 NAVTEQ. All rights reserved, und für Italien: zusätzlich aus den Daten von ©1994-2010 NAVTEQ. All rights reserved.